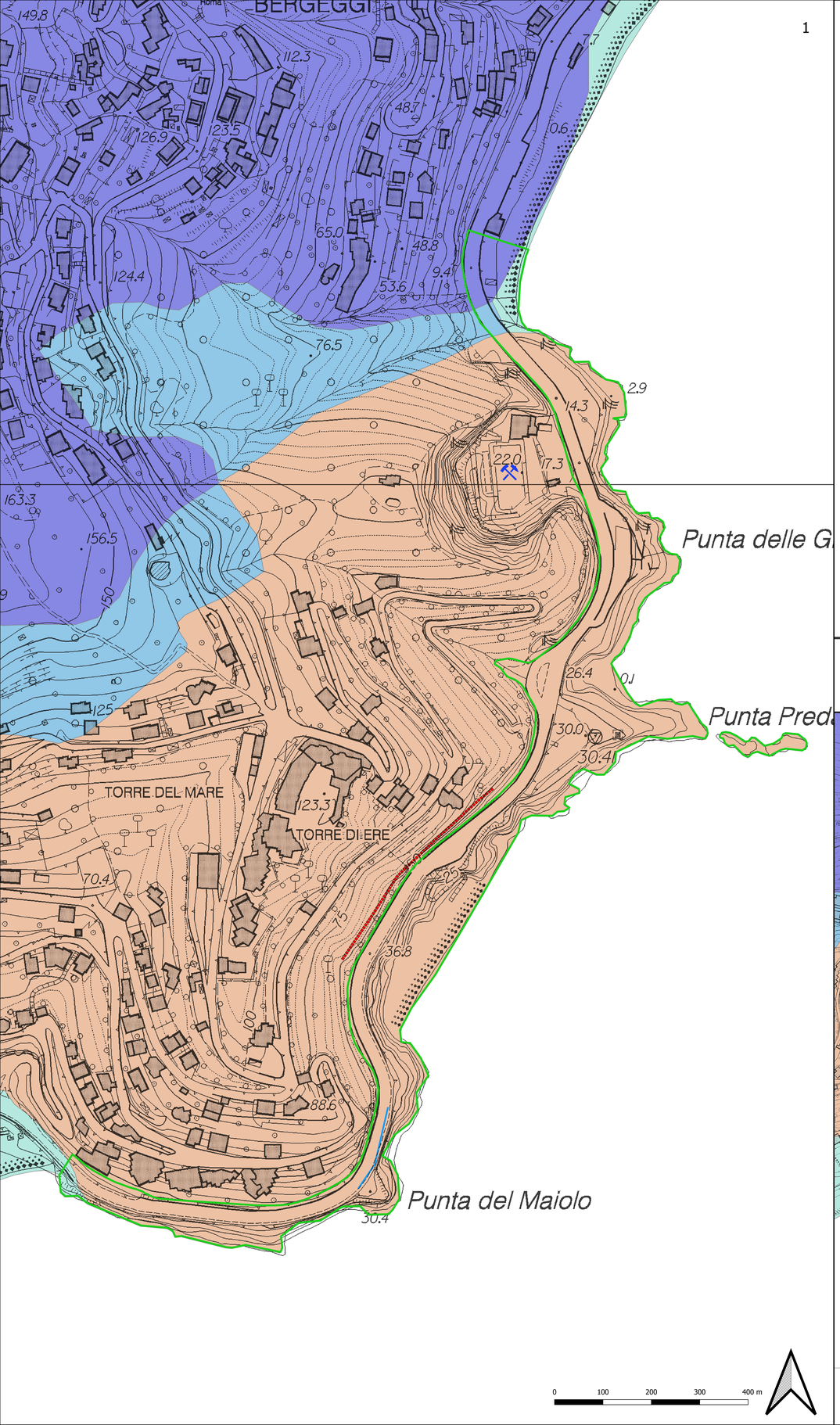

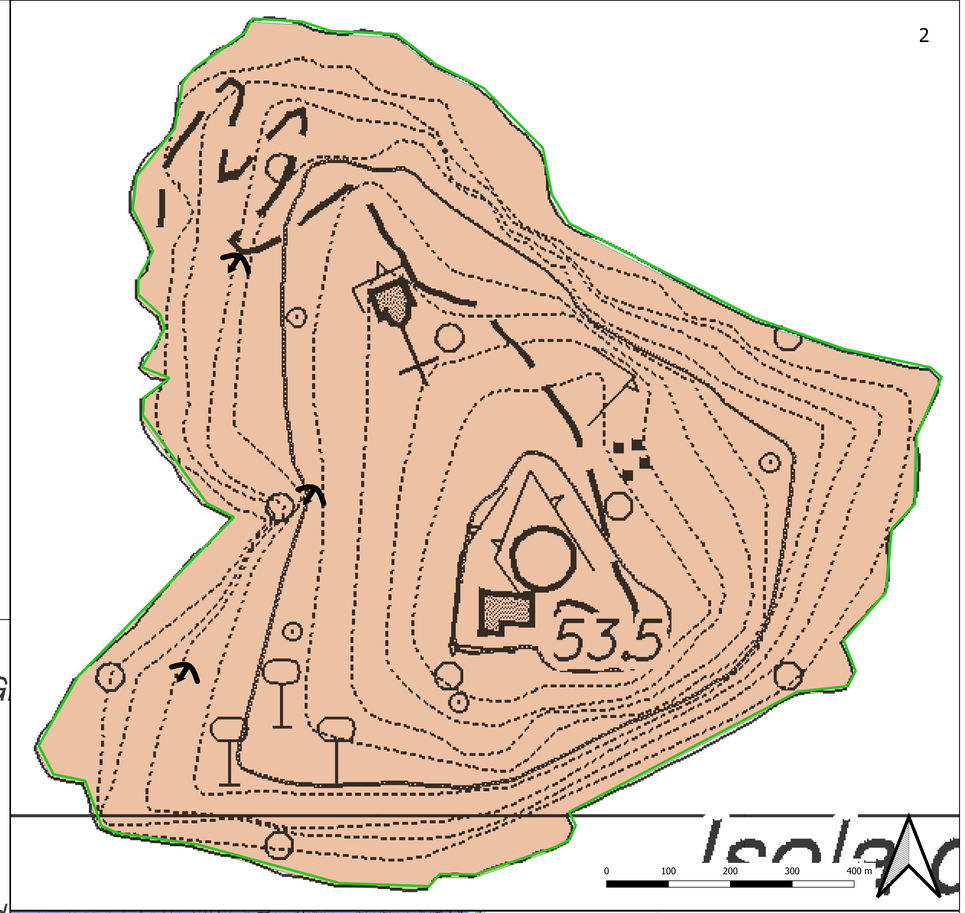

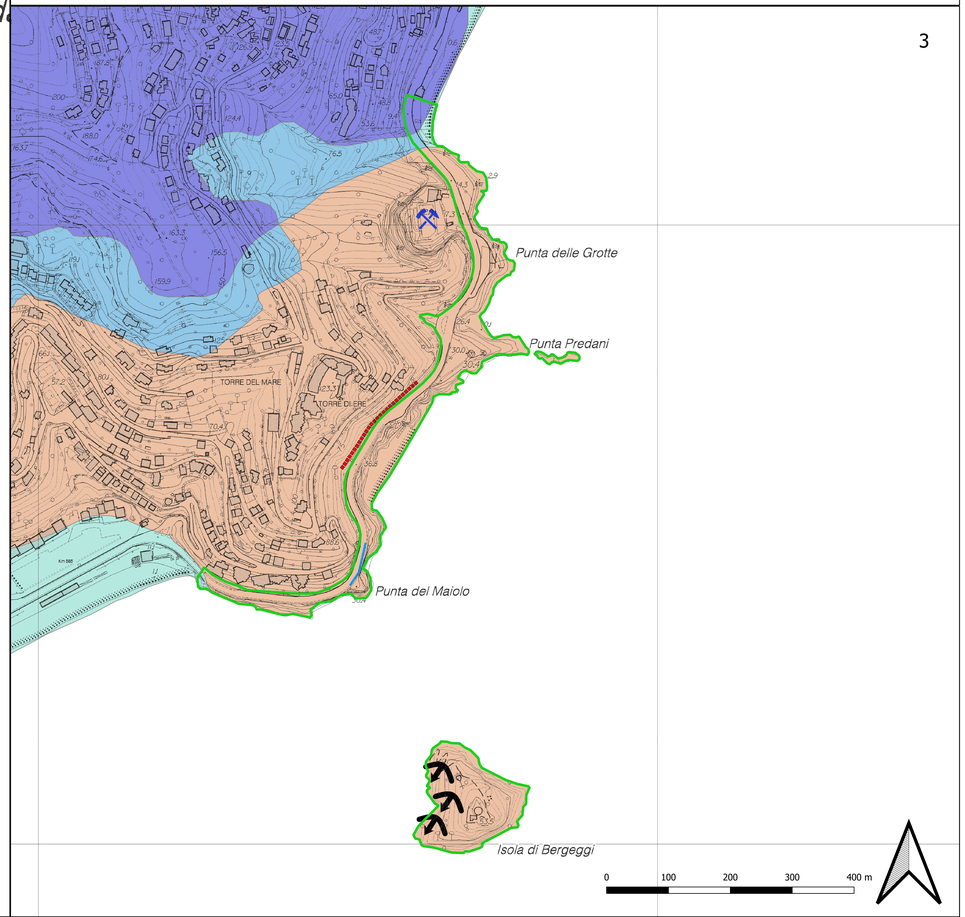

REGIONE LIGURIA

ARPAL

NATURA 2000

Programma di Sviluppo Rurale 2014 – 2020
«Fondo europeo agricolo per lo sviluppo rurale: l'Europa investe nelle zone rurali»
Sottomisura 7.1 «Piani di tutela e di gestione dei siti di Natura 2000»

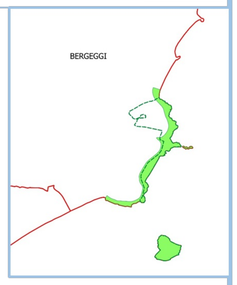

PIANO DI GESTIONE DELLA RISERVA NATURALE REGIONALE DI BERGEGGI

Ente di Gestione:
Comune di Bergeggi (SV)

Int | **Quadro Conoscitivo** | **e Intepretativo** | **QS-P**

CARTA GEOLOGICA **Tav. QC03**

SCALA
Quadro 1 1: 1400
Quadro 2 1: 450
Quadro 3 1: 3500

Comune di Bergeggi.
Settore Area Marina Protetta, Riserva Naturale Regionale di Bergeggi

Coordinamento generale:
Comune di Bergeggi
Coordinamento tecnico-operativo
Davide Virzi – AMP Isola di Bergeggi
Luigi Minuto – DISTAV, UNIGE

Gruppo di lavoro:
DISTAV, UNIGE e CESBIN Srl
Aspetti naturalistici e botanici
Mauro Mariotti – DISTAV, UNIGE
Luigi Minuto – DISTAV, UNIGE
Chiara Bonifazio – DISTAV, UNIGE
Aspetti faunistici
Filippo Demicheli – CESBIN Srl
Fabrizio Oneto – CESBIN Srl
Dario Ottonello – CESBIN Srl
Fabiano Sartirana – CESBIN Srl
Aspetti cartografici
Chiara Bonifazio – DISTAV, UNIGE

Adottato con Deliberazione dell'Ente di Gestione n. del

Allegato n. alla DGR n. del

Legenda

- Riserva Naturale Regionale di Bergeggi
- Falesia/ scarpata di erosione marina
- Orlo di terrazzo marino
- CAVA
- Nicchia di distacco

Litologia

- Alluvioni
- Dolomie di san Pietro dei Monti
- Metasedimenti permiani
- Quarziti di Ponte di Nava

Fonti cartografiche
Repertorio Cartografico Regione Liguria (per tematismi di base)
S.I.C. Terrestri e Marini sc. 1:10000 - DGR n. 705/2012 e DGR n. 613/2012 con Z.S.C. - DM MATTM 24/06/2015
Monitoraggi del PDG