COMUNE DI BERGEGGI - Prot 0004795 del 25/06/2020 Tit VI Cl 5 Fasc

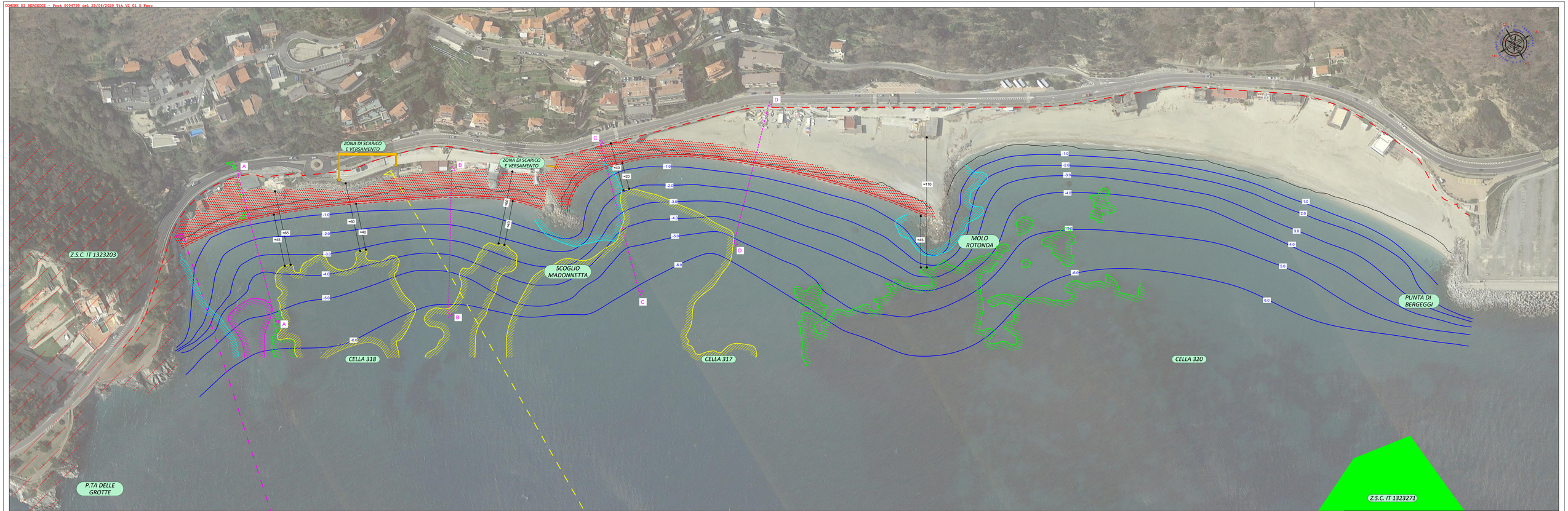

LEGENDA

- Limite Riserva Naturale Regionale Bergeggi
- Limite Area C - Riserva parziale
- Limite Area B2 - Riserva Generale
- Z.S.C. IT 1323271
- Z.S.C. IT 1323203 Rocca dei Corvi - Mao Mortou
- Dividente demaniale
- Isobate ricostruite da rilievo estate 2018
- Linea di riva ricostruita da rilievo 2017
- Sezione - vedi tavola 6
- Ripascimento
- Linea indicativa di riva all'atto del versamento
- Piede indicativo di ripascimento all'atto del versamento

LIMITI BIOCENOSI DA NUOVO ATLANTE HABITAT MARINI 2020

- Matte morta di posidonia oceanica
- Alghe fotofile su substrato prevalentemente artificiale
- Alghe fotofile
- Posidonieto
- Presenza di Caulerpa racemosa

CELLA 317
Ripascimento con apporto di materiale di cava
D_{50}= 8.0/15.0 mm molto ben classato, in ragione di circa 5.00 mc/ml, per un totale di mc 1'700.00
D_{50}= 0.8/2.0 mm molto ben classato, in ragione di circa 5.00 mc/ml, per un totale di mc 1'700.00

CELLA 318
Ripascimento con apporto di materiale di cava
D_{50}= 8.0/15.0 mm molto ben classato, in ragione di circa 10.00 mc/ml, per un totale di mc 3'070.00

NOTA: mentre la suddivisione del materiale è vincolante, il tenore di distribuzione in ogni cella non lo è; tale valore sarà disciplinato dalla Direzione Lavori durante l'atto di ripascimento, in funzione dello stato della spiaggia.
NOTA: smontare e rimontare il parapetto oltre il quale deve essere effettuato il versamento in spiaggia. Le recinzioni di cantiere dovranno essere efficaci e sicure ed impedire l'accesso al ciglio strada. Diversamente il parapetto dovrà essere smontato e rimontato ogni giorno, e il ciglio presidiato durante i lavori. Andrà posizionata una stuoia, come da esempio riportato nel fotogramma, in precedenza alle operazioni di versamento del materiale.
NOTA: per la cella 317 sono previste due distinte classi granulometriche: la matrice più grossolana sarà approvvigionata e stesa per prima a formazione di un profilo di equilibrio di spiaggia sommersa stabile, mentre la matrice più fine sarà stesa a ricoprimento ed a tergo della prima.

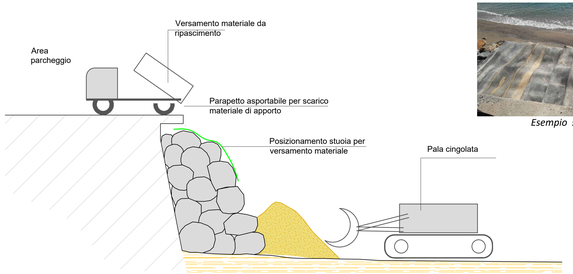

FASE 1 : Smontaggio parapetto e versamento materiale da ripascimento

Esempio stuoia



FASE 2 : Spostamento materiale da ripascimento al sito da ripascere

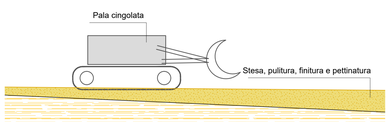

FASE 3 : Stesa, pulitura, finitura e pettinatura

REV.01	GIUGNO 2020
PROGETTO DEFINITIVO	APRILE 2020

STUDIOGAGGERO
SAVONA Via Pia, 130R
Tel 019 829463 – Fax 019 8386702 –Cell 335/303133
Email ing.gaggero@libero.it

Tavola 6

COMUNE DI BERGEGGI

RIPASCIMENTO DELL'ARENILE
DA PUNTA DI BERGEGGI A PUNTA DELLE GROTTE
CUP D45J20000060001

PLANIMETRIA DI PROGETTO E SCHEMI OPERATIVI
ANNUALITA' 2021

N.P. 2170 | SCALA: 1:1000

GIUGNO 2020 | File:archivio/np2170 Bergeggi ripascimento

Dott. Ing. Pietro Gaggero
C.F. GGGPLA48C17H281Y
Collaboratore Dott. Ing. Carlo Gaggero