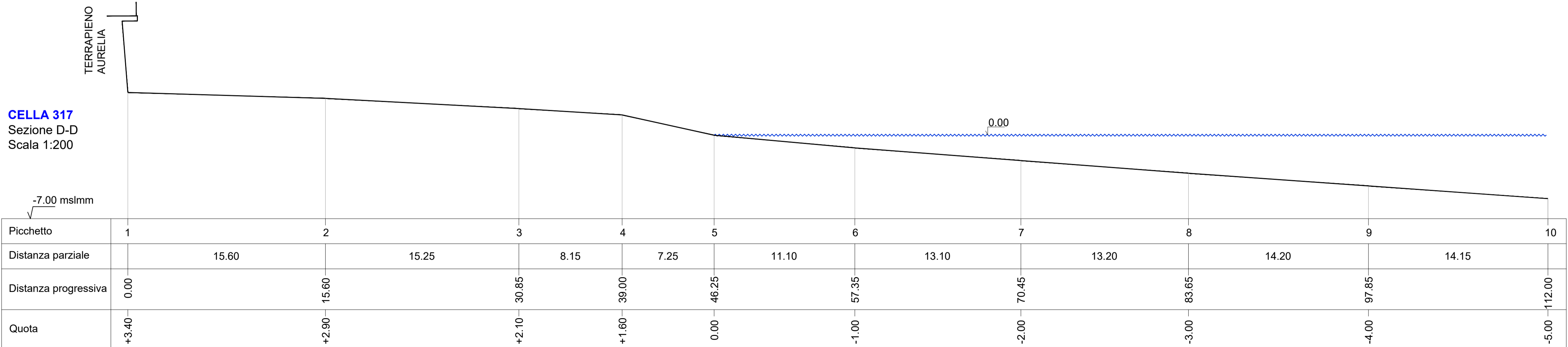
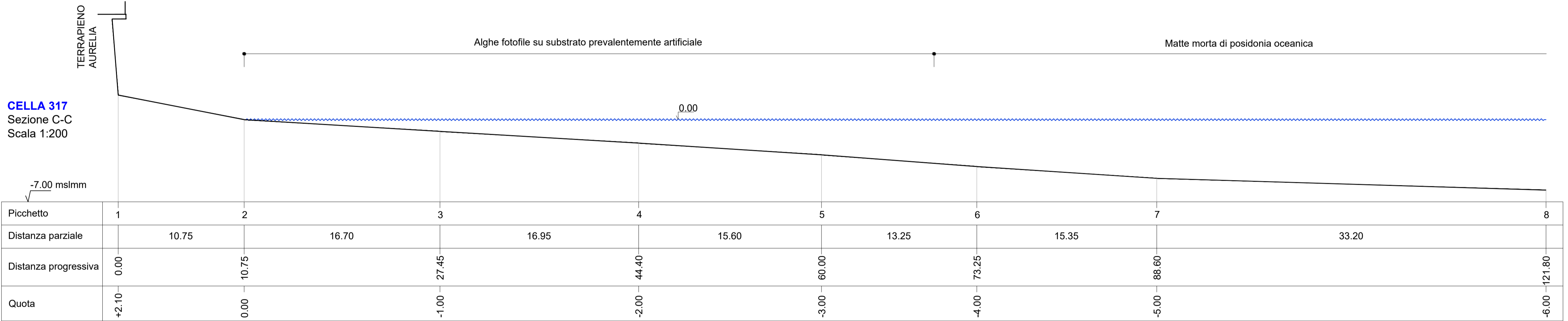
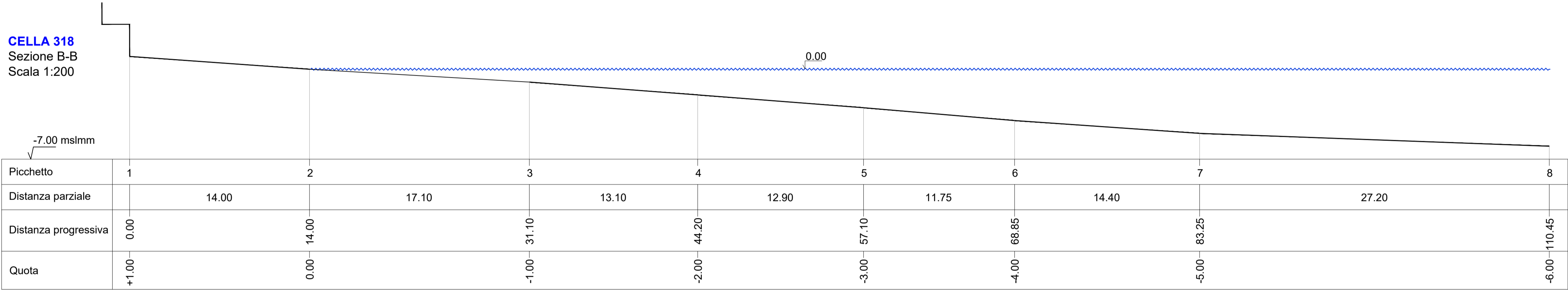
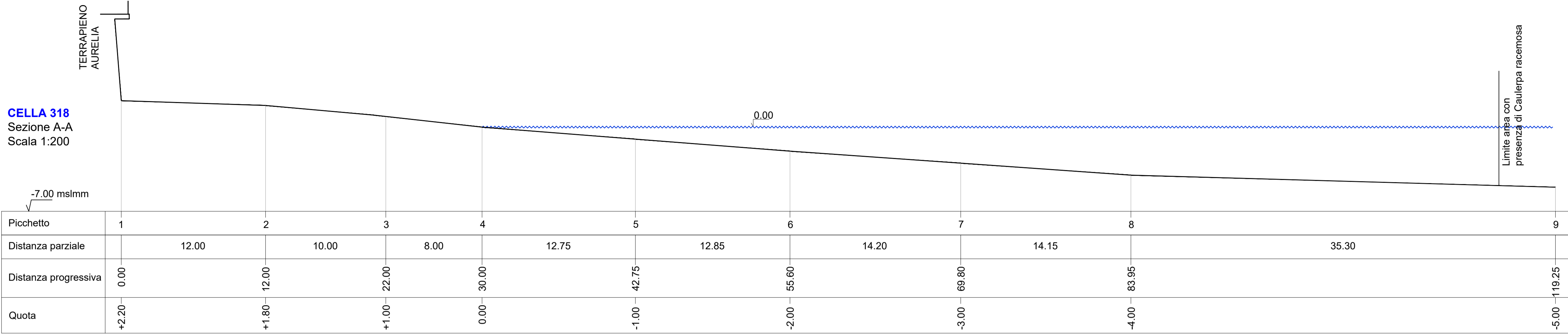


NOTA: i profili di spiaggia sommersa sono ricavati da rilievi eseguiti nell'anno 2018 e non tengono conto delle evoluzioni in esito ai ripascimenti stagionali eseguiti, essendo tali ripascimenti, per loro natura, di carattere manutentivo. Nel mese di aprile 2020 è stato eseguito un check-up di controllo che ha permesso di confermare il rilievo eseguito nel 2018.



REV.01	GIUGNO 2020
PROGETTO DEFINITIVO	APRILE 2020

**STUDIOGAGGERO**

SAVONA Via Pia, 130R  
Tel 019 829463 - Fax 019 8386702 - Cell 335/303133  
Email [ing.gaggero@libero.it](mailto:ing.gaggero@libero.it)

<b>Tavola 4</b>	<b>COMUNE DI BERGEGGI</b>
<b>RIPASCIMENTO DELL'ARENILE DA PUNTA DI BERGEGGI A PUNTA DELLE GROTTE CUP D45J2000060001</b>	
SEZIONI DI STATO ATTUALE	
N.P. 2170	SCALA: 1:200
GIUGNO 2020	File:archivio/np2170 Bergoggi ripascimento

Dott. Ing. Paolo Gaggero  
C.F. GGPLA43R727H6934  
Collaboratore Dott. Ing. Luca Rossi