



**COMUNE DI BERGEGGI**

PROVINCIA DI SAVONA

Via De Mari 28 D  
17028 Bergeggi  
tel 019 25.7901  
fax 019 9241215  
P. IVA e C.F. 00245250097  
[www.comune.bergeggi.sv.it](http://www.comune.bergeggi.sv.it)



Prot. n. //

del 01/02/2023

**PROGRAMMA DI SVILUPPO RURALE 2014/2020  
SOTTOMISURA 7.1 "PIANI DI TUTELA E DI GESTIONE DEI SITI NATURA 2000"**

**PREDISPOSIZIONE DEI PIANI DI GESTIONE DELLA ZONA SPECIALE DI CONSERVAZIONE (ZSC)  
IT 1323202 "Isola di Bergeggi – Punta Predani" E DELLA RISERVA NATURALE REGIONALE  
PRESENTAZIONE DEL QUADRO CONOSCITIVO E DELLA BOZZA DEI PIANI**

**INCONTRO PUBBLICO**

**Mercoledì 1 FEBBRAIO 2023 - ore 11.00  
Sala Polivalente adiacente alla Biblioteca**

**VERBALE DELL'INCONTRO**

L'incontro inizia alle ore 11.30 circa.

Il pubblico partecipante è invitato a compilare l'apposito registro delle presenze.

Sono presenti all'incontro 18 partecipanti, oltre al Sindaco Dott.ssa Rebagliati Maria e al Vicesindaco Ciochi Lorenzo, al Resp. del Settore E.P. Urbanistica e Demanio Geom. Not Paolo, al geom. Caddeo Claudio e al geom. Chilà Giovanni del Settore E.P. Urbanistica e Demanio, al Direttore dell'Area Marina Protetta "Isola di Bergeggi" Dott. Virzi Davide, al Resp. del Settore LL.PP. e A. Geom. Garelli Laura, alla Dott.ssa Taddeo Elena del Settore LL.PP. e A. e al Prof. Minuto Luigi del Dipartimento di Scienze della Terra, dell'Ambiente e della Vita (DISTAV) dell'Università degli Studi di Genova, incaricato della redazione dei piani di gestione.

Introduce l'incontro il Direttore dell'Area Marina Protetta "Isola di Bergeggi" Dott. Virzi Davide, che spiega brevemente il percorso intrapreso dall'Amministrazione comunale che, attraverso l'utilizzo dei finanziamenti del PROGRAMMA DI SVILUPPO RURALE 2014/2020 – SOTTOMISURA 7.1 "PIANI DI TUTELA E DI GESTIONE DEI SITI NATURA 2000", si è attivata per la predisposizione del Piano di gestione della ZSC IT 1323202 "Isola di Bergeggi – Punta Predani" e della Riserva Naturale Regionale, così come da normative vigenti.

Il Direttore sottolinea l'importanza dell'incontro pubblico, aperto alla cittadinanza e rivolto, in particolar modo, a tutti i portatori di interesse locali (attività produttive e commerciali), in quanto occasione di confronto e condivisione del percorso di pianificazione.

Segue la presentazione del coordinatore tecnico del gruppo di lavoro dell'Università degli Studi di Genova, il Prof. Minuto Luigi, che – attraverso la proiezione di slides – illustra il territorio costiero interessato dalla ZSC e dalla Riserva Naturale Regionale, per lo più coincidenti, e descrive schematicamente la struttura dei Piani di Gestione e la loro funzione.

Vengono illustrati i risultati delle indagini naturalistiche e ricognitive svolte dal 2019 al 2022, propedeutiche alla redazione dei piani, mostrando le peculiarità del territorio tutelato, le specie vegetali e animali e gli habitat di interesse comunitario, la loro distribuzione nella ZSC e nella Riserva Naturale Regionale e il loro stato di conservazione. Si evidenziano le risorse e i valori ambientali del territorio, le pressioni e le minacce finora riscontrate, le esigenze di tutela individuate e le possibili misure di gestione di tali criticità o potenzialità del territorio.

In ultimo, il Direttore dell'Area Marina Protetta, il Dott. Virzi Davide, descrive gli obiettivi che ci si prefigge di raggiungere con i Piani di gestione delle aree protette di Bergeggi ed il percorso che sarà seguito per l'approvazione e l'adozione dei documenti.

Finita la presentazione tecnica, viene chiesto al pubblico di intervenire, formulando domande sull'argomento trattato, evidenziando ulteriori criticità riscontrate nelle aree protette, offrendo informazioni aggiuntive e proposte per la gestione dei siti, compresi suggerimenti per la risoluzione/mitigazione delle criticità riscontrate.

Dal confronto con il pubblico, emergono le seguenti misure attinenti l'argomento e da considerare nella redazione dei piani:

- Azioni di divulgazione e promozione dell'utilizzo di specie vegetali autoctone nelle aree verdi sia pubbliche sia private (anche attraverso la pubblicazione, sul sito internet comunale, di un elenco delle specie vegetali consigliate e delle specie vegetali sconsigliate su tutto il territorio comunale);
- Studio e progettazione di un sistema di illuminazione pubblico (conforme alle norme di tutela della chiroterofauna) nei percorsi pedonali della Riserva Naturale Regionale, al fine di consentire una fruizione dell'area anche nelle ore serali;
- Valutare la possibilità di illuminare la S.S. n. 1 Aurelia;
- Studio e progettazione di azioni volte al contenimento del gabbiano reale (*Larus michahellis*) sull'Isola di Bergeggi;
- Integrazione del quadro conoscitivo dei piani, mediante un approfondimento degli aspetti geologici e geomorfologici delle aree protette;
- Interventi di pulizia della spiaggia Lido Sirene;

Verificata l'assenza di ulteriori richieste di approfondimento e di contributi del pubblico, l'incontro si conclude alle ore 13,00 circa.

Il verbalizzante:

Il Resp. del Settore A.M.P.

Dott. Virzi Davide

Il verbalizzante:

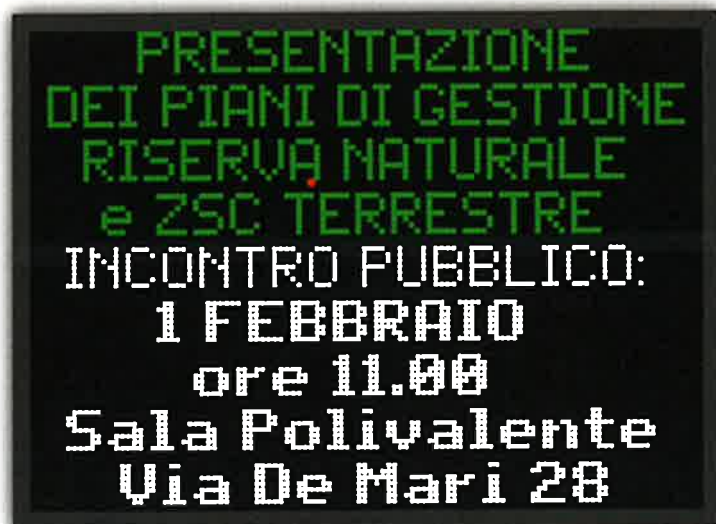
Il Responsabile del Settore LL.PP. e A

Geom. Laura Garelli

Conservato agli atti: foglio presenze.

## MODALITA' DI CONVOCAZIONE DELLA RIUNIONE:

- mail e pec del \_\_\_\_\_ a tutti gli operatori commerciali e a \_\_\_\_\_;
- comunicazione telefonica (in data 31/01/2023) a tutti gli stabilimenti balneari, ulteriore alla comunicazione di cui al punto precedente;
- locandine su tutti i pannelli del territorio comunale;
- avviso su tutti i pannelli informativi del territorio comunale:



- Sul sito internet del Comune di Bergoggi;
- Sul gruppo Whats App gestito dal Sindaco con molti cittadini, il 31/01/2023:



**COMUNE DI BERGOGGI**

PROVINCIA DI SARDEGNA

Via De Mari 28 D  
17028 Bergoggi  
tel. +39 0783 2512001  
PEC: [comune.bergoggi@comune.bergoggi.it](mailto:comune.bergoggi@comune.bergoggi.it)  
P. IVA n. 01047290907  
[www.comune.bergoggi.it](http://www.comune.bergoggi.it)

Settore  
Lavori Pubblici e Ambiente  
tel. 0783 2512001  
email: [uffici@comune.bergoggi.it](mailto:uffici@comune.bergoggi.it)  
PEC: [uffici@pec.comune.bergoggi.it](mailto:uffici@pec.comune.bergoggi.it)

La cittadinanza è invitata all'**INCONTRO PUBBLICO**

In programma mercoledì **1 FEBBRAIO 2023** alle ore 11.00 presso la Sala Polivalente  
adiacente alla Biblioteca civica, in **Via De Mari 28**

avente ad oggetto:

**PROGRAMMA DI SVILUPPO RURALE 2014/2020 – SOTTOMISURA 7.1 "PIANI DI TUTELA  
E DI GESTIONE DEI SITI NATURA 2000": PREDISPOSIZIONE DEI PIANI DI GESTIONE  
DELLA ZONA SPECIALE DI CONSERVAZIONE (ZSC) IT 1323202 "Isola di Bergoggi –  
Punta Predani" E DELLA RISERVA NATURALE REGIONALE DI BERGOGGI.  
PRESENTAZIONE DEL QUADRO CONOSCITIVO E DELLA BOZZA DEI PIANI.**

Durante la riunione i tecnici comunali, supportati dagli esperti dell'Università di Genova,

provvederanno a:

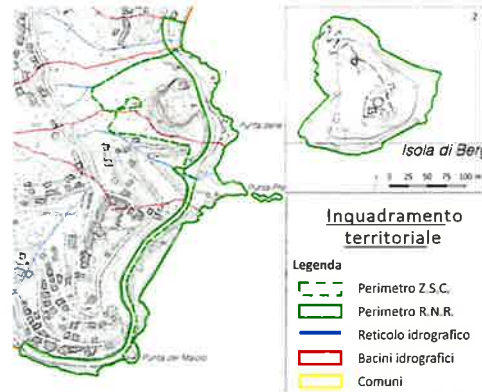
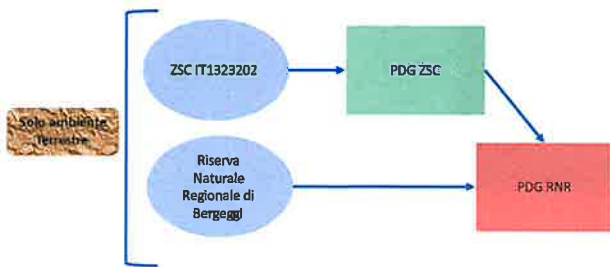
1. presentare i risultati delle indagini naturalistiche e ricognitive svolte, mostrando le peculiarità del territorio tutelato;
2. attivare un dialogo con tutti i portatori di interesse che vivono, gestiscono, utilizzano e presidiano il territorio, al fine di proseguire nella predisposizione della pianificazione in misura coordinate e condivisa.



Presentazione del Dott. Minuto agli stakeholders durante l'incontro pubblico del 01/02/23:

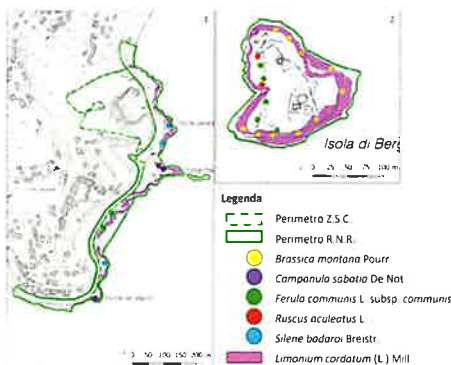
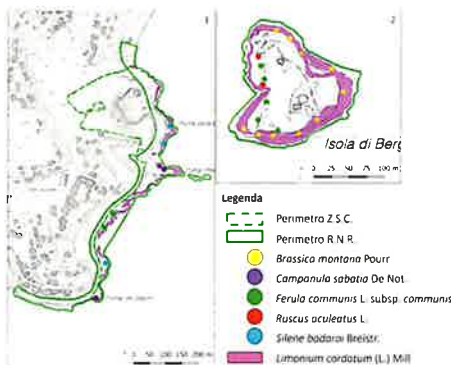
Piano di Gestione della Riserva Naturale Regionale di Bergeggi

01 Febbraio 2023  
Incontro con i portatori d'interesse



Struttura del Piano di Gestione

- QC: **Quadro Conoscitivo** → Flora, Habitat, Risorse (Grotte, beni archeologici)
- QI: **Quadro Interpretativo** → pressioni e minacce
- QG: **Quadro Gestionale** (ZSC) → scelte di gestione, normative
  - QS: Quadro strategico/ QP: Quadro progettuale (ZSC + RNR)



QC: Quadro Conoscitivo

Specie vegetali target per la gestione

|   |  |
|---|--|
| <p><b>Direttiva «Habitat»</b></p> <p><b>Allegato II</b></p> <p><i>Campanula sabatia</i></p> <p><b>Allegato V</b></p> <p><i>Ruscus aculeatus</i></p> | <p><b>Scheda di Rete Natura 2000 e nelle Misure speciali di Conservazione (DGR 537/2007)</b></p> <p><i>Silene badaroi</i></p> <p><i>Ferula communis</i></p> <p><i>Brassica montana</i></p> <p><i>Limonium cordatum</i></p> |
|---|--|

Animali

• 11 specie target

- All. IV della Direttiva "Habitat"
- All. I Direttiva "Uccelli"

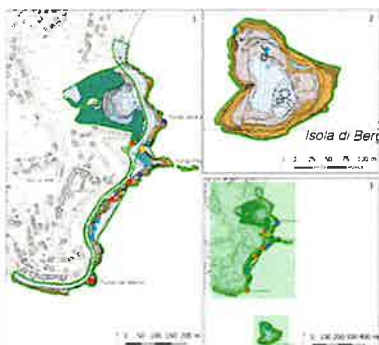
|   |             |
|---|-------------|
| <i>Raganelle mediterranea (Hyla meridionalis)</i> | Anfibi (1)  |
| <i>Berta minore (Puffinus yelkouan)</i>           | Uccelli (9) |
| <i>Airone rosso (Ardea purpurea)</i>              |             |
| <i>Airone bianco maggiore (Ardea alba)</i>        |             |
| <i>Garzetta (Egretta garzetta)</i>                |             |
| <i>Marangone dal ciuffo (Gulosus arstoteli)</i>   |             |
| <i>Beccapesci (Thalasseus sandvicensis)</i>       |             |
| <i>Falco di Palude (Circus aeruginosus)</i>       |             |
| <i>Falco pellegrino (Falco peregrinus)</i>        |             |
| <i>Magnanina comune (Sylvia undata undata)</i>    |             |
| <i>Pipistrello di Savi (Hypsugo savii)</i>        |             |



**Specie animali target per la gestione**

**Coperture Habitat All. I**

| Habitat Allegato I   | RNR (ha) | ZSC (ha) |
|--|----------|----------|
| 1170 Scogliere   | 0,86     | 0,60     |
| 1210 Vegetazione annua delle linee di deposito marine                              | P        | P        |
| 1240 Scogliere con vegetazione delle coste mediterranee con Limonium spp. endemici | 1,15     | 1,12     |
| 5320 Formazioni basse di euforie vicino alle scogliere                             | 0,27     | 0,18     |
| 5330 Arbustettera mediterranea pre-desertici                                       | 1,44     | 1,7      |
| 6220* Percorsi substepicidi graminacee e piante annue del Thero-Brachypodietea     | P        | P        |
| 8210 Pareti rocciose calcaree con vegetazione xerofitica                           | 0,20     | 0,57     |
| 8310 Grotte non ancora sfruttate a livello turistico                               | P        | P        |
| 8330 Grotte marine sommerse o semisommerse   | P        | P        |
| 9340 Foreste di Quercus ilex e Quercus rotundifolia                                | 0,15     | 0,15     |
| 9540 Pinete mediterranee di pinnesogei endemici                                    | 0,03     | 2,23     |



**Habitat**

- 1170 Scogliere
- 1240 Scogliere con veg. mediterranea
- 5320 Formazioni basse di euforie vicino alle scogliere
- 5330 Arbustettera mediterranea pre-desertici
- 6220\* Percorsi substepicidi graminacee e piante annue del Thero-Brachypodietea
- 8210 Pareti rocciose calcaree con vegetazione xerofitica
- 8310 Grotte non ancora sfruttate a livello turistico
- 8330 Grotte marine sommerse e semisommerse
- 9340 Foreste di Quercus ilex e Quercus rotundifolia
- 9540 Pinete mediterranee di pinnesogei endemici



**In sintesi**

- 17 specie di interesse
- 11 habitat
- 7 beni archeologici, storico-architettonici, culturali e paesaggistici
- 7 grotte e cavità



| Ambito                                 | Pressioni e minacce  | Conseguenze  |
|--|--|--|
| Agricoltura                            | Abbandono della gestione degli uliveti sull'isola  | Scomparsa di praterie aride, evoluzione della vegetazione  |
| Trasporti e comunicazioni              | Manutenzione dei margini stradali<br>Inquinamento acustico e atmosferico   | Ingresso di specie infestanti (es. <i>Robinia pseudacacia</i> , <i>Ailanthus altissima</i> )<br>Impatti negativi sulla fauna, soprattutto sulla chiroterofauna durante le ore serali |
| Turismo                                | accessi dai sentieri e sbarchi da mare<br>deposito di escrementi umani<br>discarica abusiva di rifiuti<br>Inquinamento acustico e luminoso | Effetti negativi su habitat, flora e fauna di macchia e scogliera.<br>Impatti sulla chiroterofauna   |
| Altre attività umane                   | Introduzione di specie alloctone   | Effetti negativi per la biodiversità   |
| Processi naturali (biotici e abiotici) | Eventi meteo marini avversi<br>Evoluzione della vegetazione<br>Colociva di gabbiani reali nidificanti sull'isola                           | Aereocosi marina<br>Scomparsa di praterie aride e garighe<br>Alterazione chimica del terreno e di conseguenza alterazione della flora autoctona                                      |

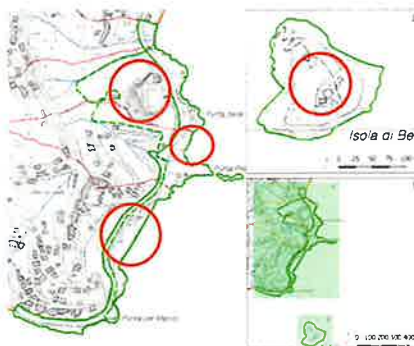
**Obiettivi**

**LA COSTA DELL'ISOLA DI BERGEGGI CENTRO DI BIODIVERSITÀ**  
Investire sul Capitale naturale.

**IL TERRITORIO PROTETTO DI BERGEGGI COME PRESIDIO DELLA COSTA**  
Investire sul Capitale sociale: qualità della vita, ambiente, cultura ed economie locali.

**IL DISTRETTO TURISTICO DELL'ISOLA DI BERGEGGI**  
Investire sul Capitale culturale: turismo sostenibile

**Misure**



| Obiettivo  | Misura | Descrizione  | Stato    |
|--|--------|--|----------|
| LA COSTA DELL'ISOLA DI BERGEGGI CENTRO DI BIODIVERSITÀ       | M1     | Implementazione di percorsi di gestione del territorio... (estrazione di gabbiani, pulizia di rifiuti) | In corso |
|  | M2     | Implementazione di percorsi di gestione del territorio... (estrazione di gabbiani, pulizia di rifiuti) | In corso |
|  | M3     | Implementazione di percorsi di gestione del territorio... (estrazione di gabbiani, pulizia di rifiuti) | In corso |
| IL TERRITORIO PROTETTO DI BERGEGGI COME PRESIDIO DELLA COSTA | M4     | Implementazione di percorsi di gestione del territorio... (estrazione di gabbiani, pulizia di rifiuti) | In corso |
|  | M5     | Implementazione di percorsi di gestione del territorio... (estrazione di gabbiani, pulizia di rifiuti) | In corso |
|  | M6     | Implementazione di percorsi di gestione del territorio... (estrazione di gabbiani, pulizia di rifiuti) | In corso |
| IL DISTRETTO TURISTICO DELL'ISOLA DI BERGEGGI                | M7     | Implementazione di percorsi di gestione del territorio... (estrazione di gabbiani, pulizia di rifiuti) | In corso |
|  | M8     | Implementazione di percorsi di gestione del territorio... (estrazione di gabbiani, pulizia di rifiuti) | In corso |
|  | M9     | Implementazione di percorsi di gestione del territorio... (estrazione di gabbiani, pulizia di rifiuti) | In corso |

# Regolamento

## TITOLO PRIMO - DISPOSIZIONI GENERALI

ARTICOLO 1: FINALITA' DEL PIANO  
ARTICOLO 2: VALUTAZIONE DI INCIDENZA

## TITOLO SECONDO - DISCIPLINA DELLE ATTIVITÀ

ARTICOLO 3: DISCIPLINA DEGLI ACCESSI E DELLA FRUIZIONE  
ARTICOLO 4: ATTIVITÀ SPORTIVE  
ARTICOLO 5: ATTIVITÀ ESCURSIONISTICA  
ARTICOLO 6: CAMPEGGIO  
ARTICOLO 7: ATTIVITÀ TURISTICHE  
ARTICOLO 8: SISTEMAZIONI DEI VERSANTI  
ARTICOLO 9: EDIFICI E OPERE DI URBANIZZAZIONE  
ARTICOLO 10: RICOSTRUZIONE DI RUDERI  
ARTICOLO 11: ATTIVITÀ SCIENTIFICA  
ARTICOLO 12: ATTIVITÀ DIDATTICHE, DIVULGATIVE E DI EDUCAZIONE AMBIENTALE  
ARTICOLO 13: FENOMENI CARSI E PARETI ROCCIOSE  
ARTICOLO 14: FLORA  
ARTICOLO 15: INTERVENTI SULLA FAUNA

## TITOLO TERZO - DIVIETI, VIGILANZA E SANZIONI

ARTICOLO 16: DIVIETI  
ARTICOLO 17: VIGILANZA  
ARTICOLO 18: SANZIONI